

Plan Local d'Urbanisme

Pièce n°3 : Plan de zonage

Echelles: Ensemble du territoire- 1/ 8 000 ème
Bourg et zone de dépôt- échelle 1/ 2 000 ème



Arrêté par délibération du conseil municipal du:











Cachet:

Approuvé par délibération du conseil municipal du:

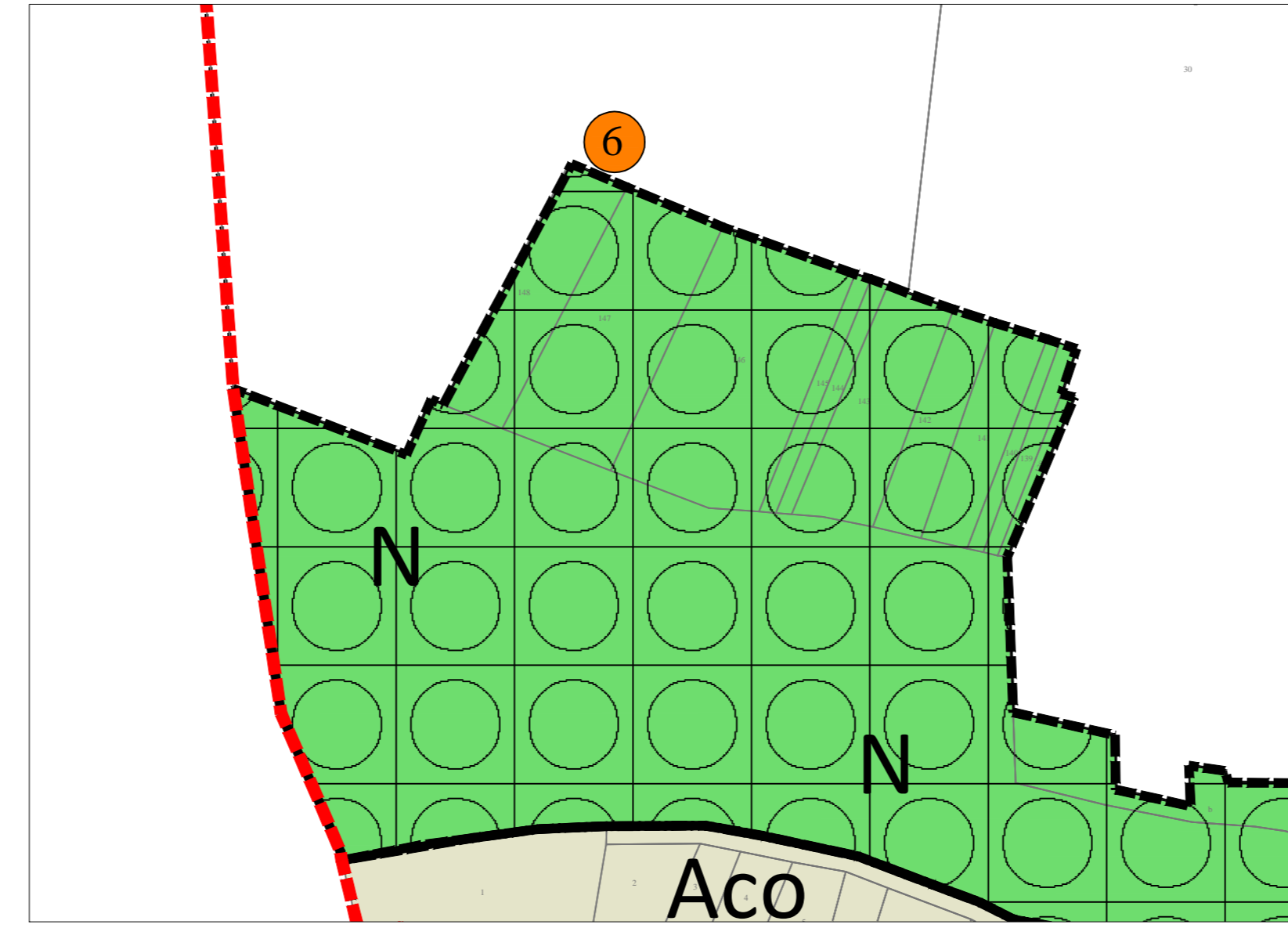
Cachet:

CDHU - Conseil Développement Habitat Urbanisme
9 Boulevard Vauzabelle 89 000 Auxerre
Tel: 03.86.51.79.31

LEGENDE

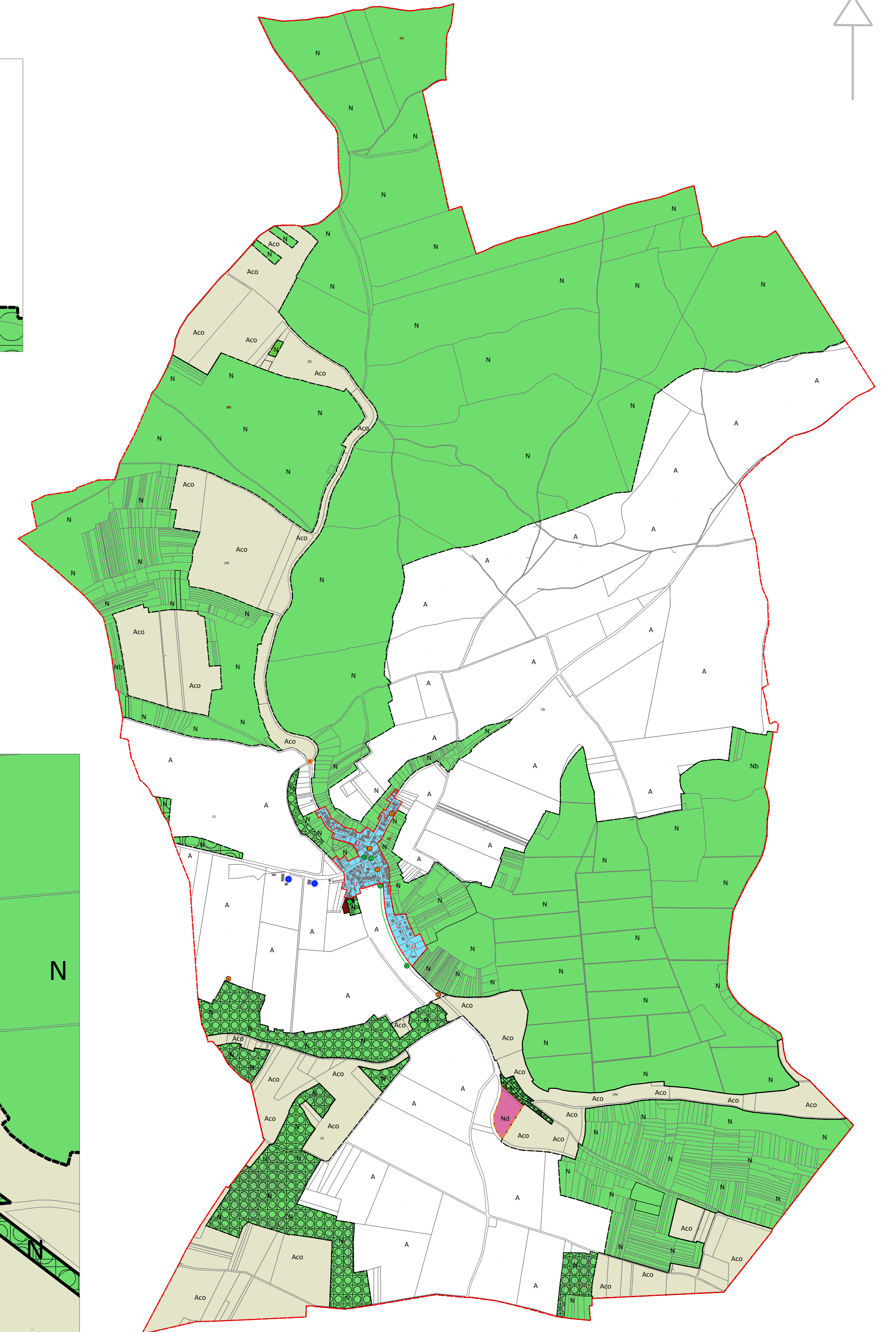
-  Zone urbaine U
-  Zone agricole A
-  Zone de corridors écologiques Aco
-  Zone naturelle protégée N
-  Zone de dépôt Nd
-  Espace Boisé Classé
-  Cimetière
-  Elément bâti identifié au titre de l'article L 123-1-5-III-2° du Code de l'Urbanisme
-  Elément végétal ou écologique identifié au titre de l'article L 123-1-5-III-2° du Code de l'Urbanisme
-  Bâtiment à usage agricole

Vallée du Griffou-échelle 1 / 2 000 ème

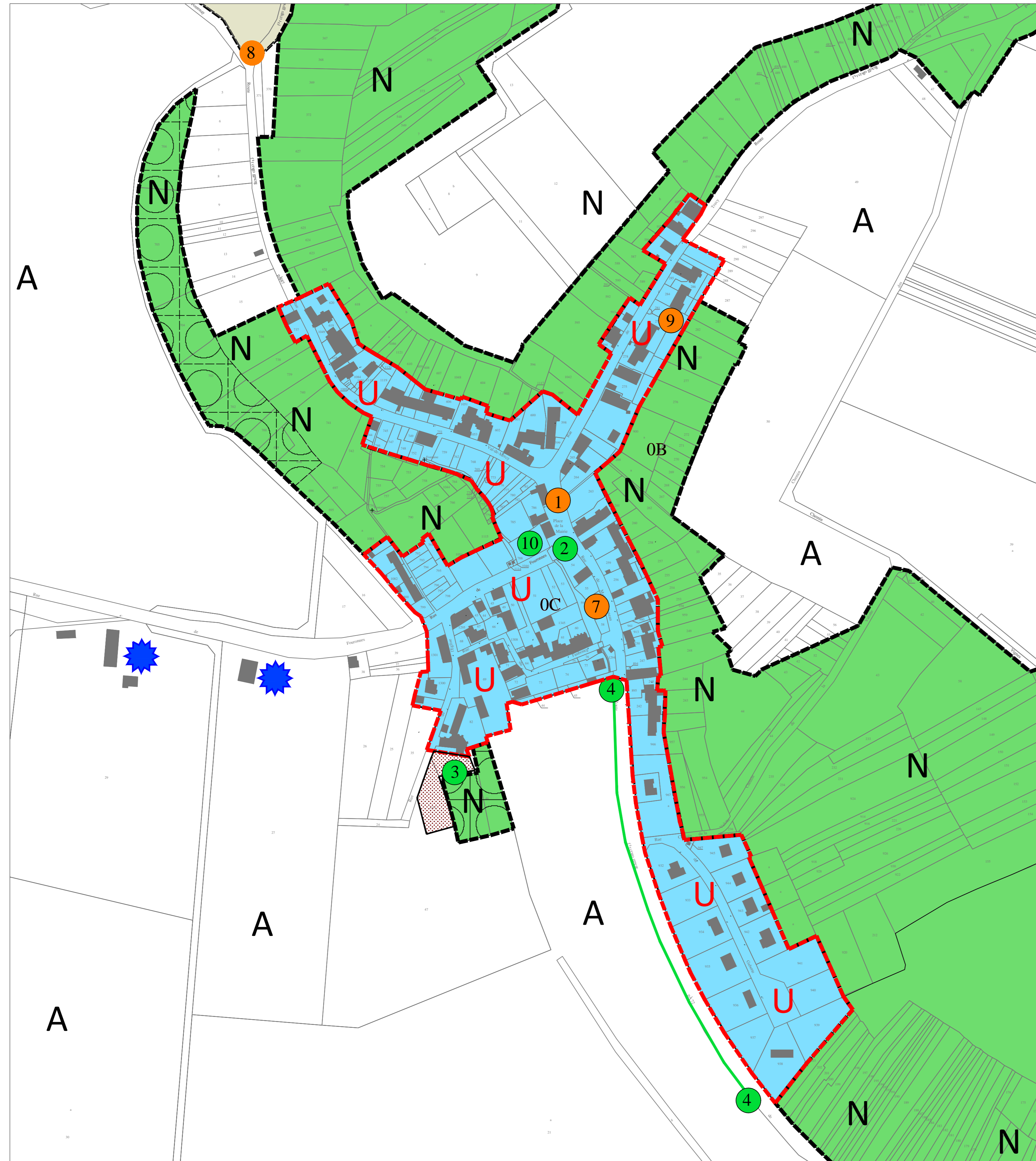


Commune-échelle 1 / 8 000 ème

Nord



Bourg-échelle 1 / 2 000 ème



Zone de dépôt-échelle 1 / 2 000 ème

