

Commune de MERRY-SEC (89, Yonne)

Plan Local d'Urbanisme

Pièce n°4-1: Plan de zonage

Echelle: Commune- 1/ 6 000 ème

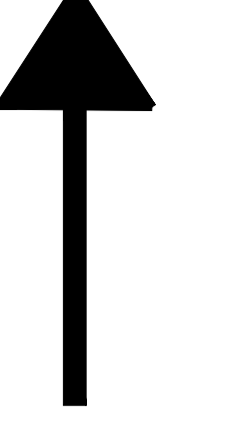


Approuvé par délibération du conseil municipal du:











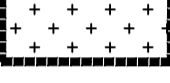


Cachet:

CDHU - Conseil Développement Habitat Urbanisme
9 Boulevard Vaubelle 89 000 Auxerre
Tel. 03.86.31.79.11

Nord



LEGENDE

-  Zone urbaine U
-  Zone de loisirs UI
-  Secteur de taille et de capacité limitées Ah
-  Zone agricole A
-  Zone agricole de protection des corridors écologiques Aco
-  Zone d'activités de coopérative agricole UE
-  Zone naturelle protégée N
-  Espace Boisé Classé
-  Zone humide
-  Cimetière
-  Zone de bruit de la RN 151
-  Élément bâti identifié au titre de l'article L 123-1-5-III-2° du Code de l'urbanisme
-  Élément végétal identifié au titre de l'article L123-1-5-III-2° du Code de l'urbanisme

