**Département de l'Yonne**

**Communauté de Communes Coeur de Puisaye**

# Plan Local d'Urbanisme du Toucycois

## Pièce N° 5 : Traduction graphique du PADD

### Commune : Fontaines (ensemble)

Vu pour être approuvé à la délibération d'approbation du Conseil Communautaire du 31/10/2014

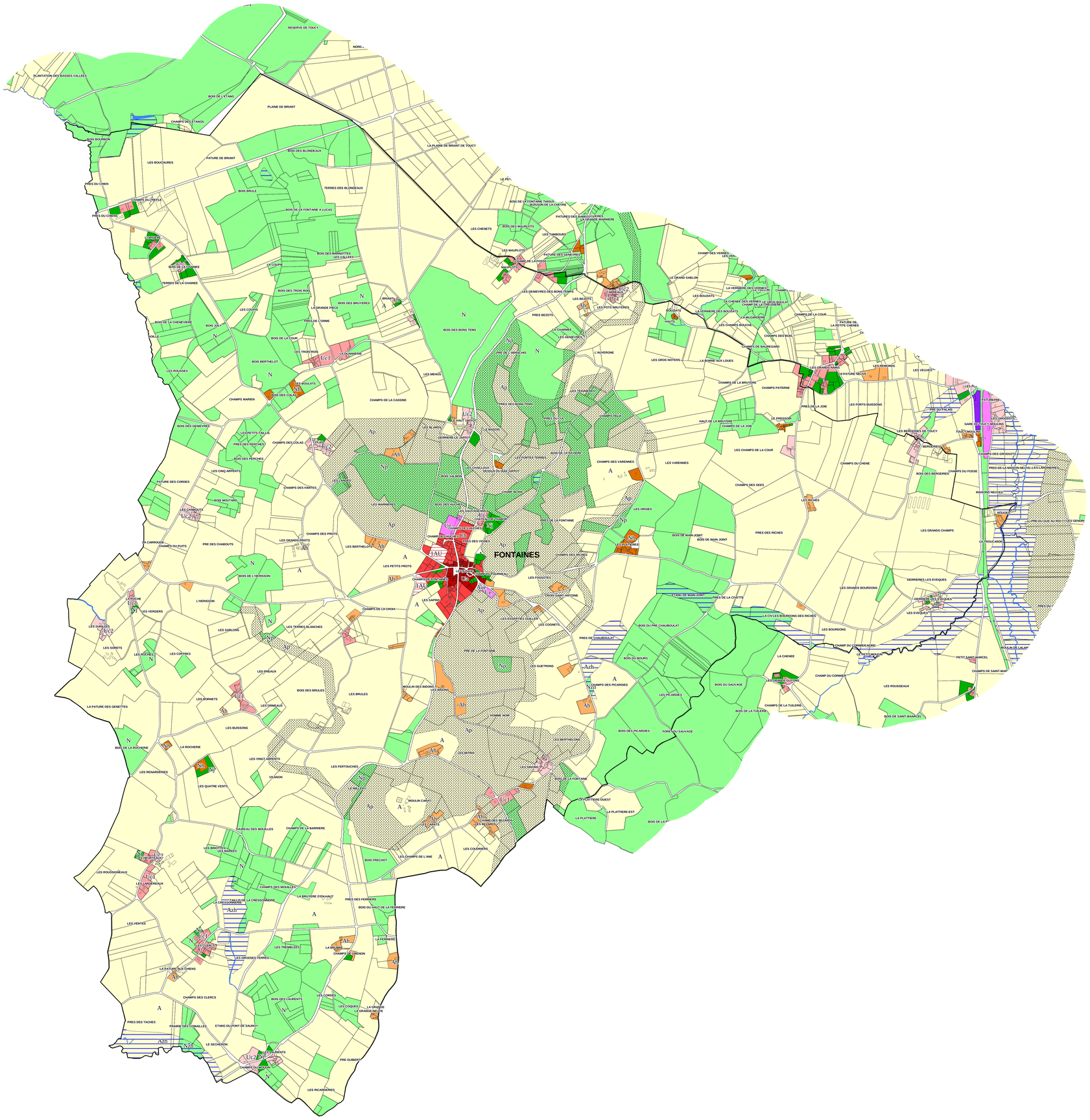


**Légende des zonages**

PAGE : 1/3

Zones U

- Ua
- Ub
- Uc1
- Uc2
- Uia
- Ue

Zones AU

- 1AU
- 2AU
- AUi
- AUe

Zones d'habitat dispersé

- Nh
- Ah

Naturel avec possibilité d'accueil :

- Nt (d'activités culturelles, d'hébergement touristique ou d'habitations légères de loisirs)

Zones N

- N
- Nj (Naturel à vocation jardin)

Zones A

- A

Zones humides (zh)

- Nzh
- Azh

Zones de valeur patrimoniale et paysagère

- Np
- Ap

Echelle : 1 / 10 000

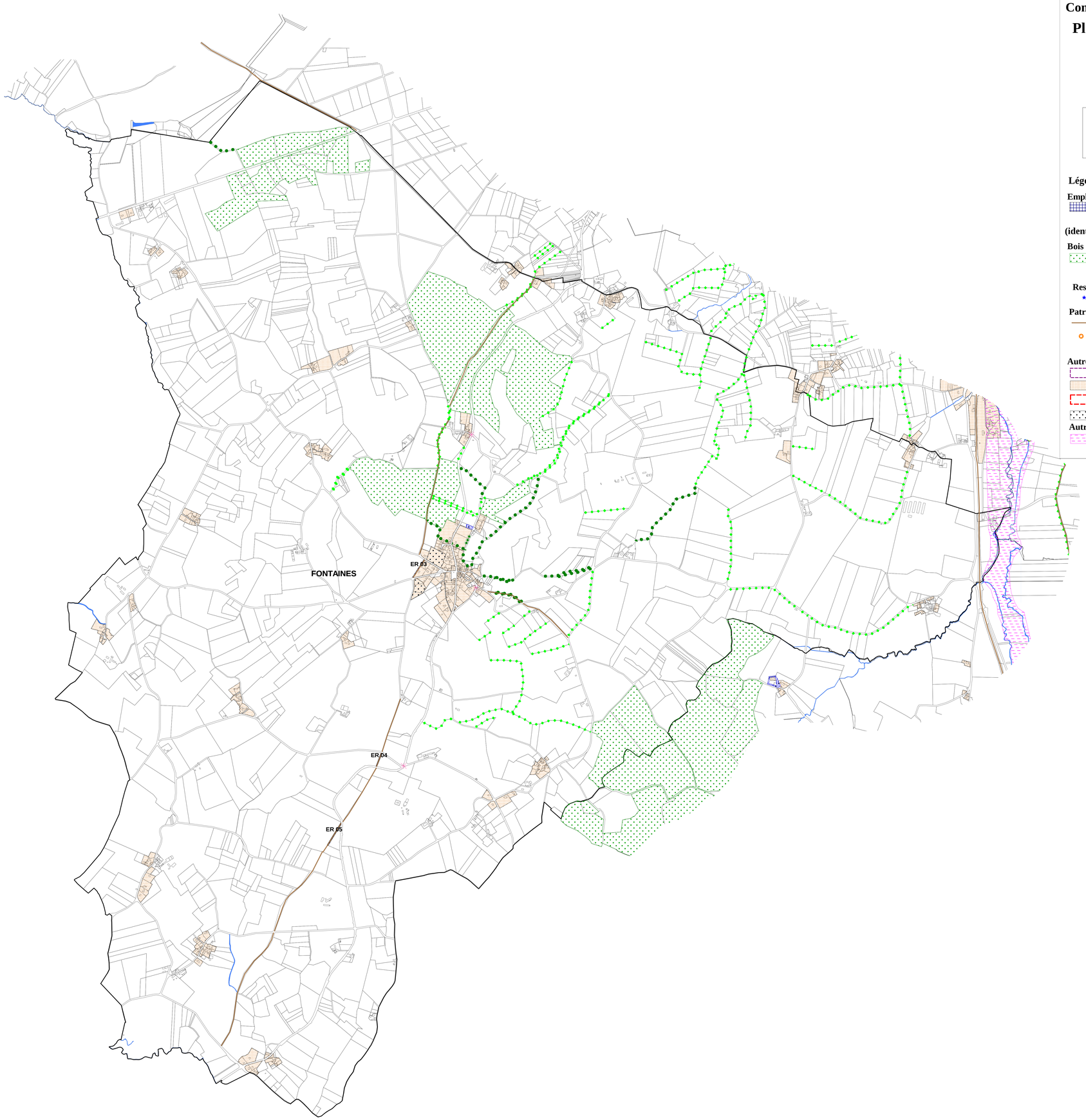


**Département de l'Yonne**

**Communauté de Communes Coeur de Puisaye**

# Plan Local d'Urbanisme du Toucycois

## Pièce N° 5 : Traduction graphique du PADD

### Commune : Fontaines (ensemble)

Vu pour être approuvé à la délibération d'approbation du Conseil Communautaire du 31/10/2014

**Légende des prescriptions**

PAGE : 3/3

**Emplacement réservé (ER)**

Numéro de l'emplacement réservé

**Patrimoine remarquable à protéger ou à récréer (identifié selon l'article L 123-1-5-7 du Code de l'Urbanisme)**

**Bois**
- Remarquable

**Haies**
- Remarquable
- Biodiversité

**Arbres**
- Remarquable
- Biodiversité

**Ressource en eau**
- Source

**Ouvrages liés à l'eau**

**Patrimoine rural**
- Chemin historique
- Mur
- Pont
- Croix
- Bâtiments, lavoirs et autres ouvrages

Numéro de référence du patrimoine rural (cf. liste annexe dans le règlement)

**Autres prescriptions**
- Périmètre Monuments Historiques
- Périmètre d'application du Droit de Préemption Urbain
- Périmètre d'application du Droit de Préemption Commerce et Artisanat
- Secteur comportant des orientations d'aménagement et de programmation

**Autres informations**
- Plus hautes crues connues
- Cône de vues

Echelle : 1 / 10 000

N

**Département de l'Yonne**

**Communauté de Communes Coeur de Puisaye**

# Plan Local d'Urbanisme du Toucycois

## Pièce N° 5 : Traduction graphique du PADD

**Commune : Fontaines (le bourg)**

Vu pour être approuvé à la délibération d'approbation du Conseil Communautaire du 31/10/2014



**Légende des zonages**

Zones U
- Ua
- Ub
- Uc1
- Uc2
- Uia
- Ue

Zones AU
- 1AU
- 2AU
- AUi
- AUe

Zones d'habitat dispersé
- Nh
- Ah

Naturel avec possibilité d'accueil :
- Nt (d'activités culturelles, d'hébergement touristique ou d'habitations légères de loisirs)

Zones N
- N
- Nj (Naturel à vocation jardin)

Zones A
- A

Zones humides (zh)
- Nzh
- Azh

Zones de valeur patrimoniale et paysagère
- Np
- Ap

Echelle : 1 / 2 000
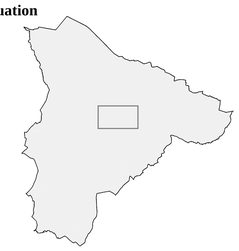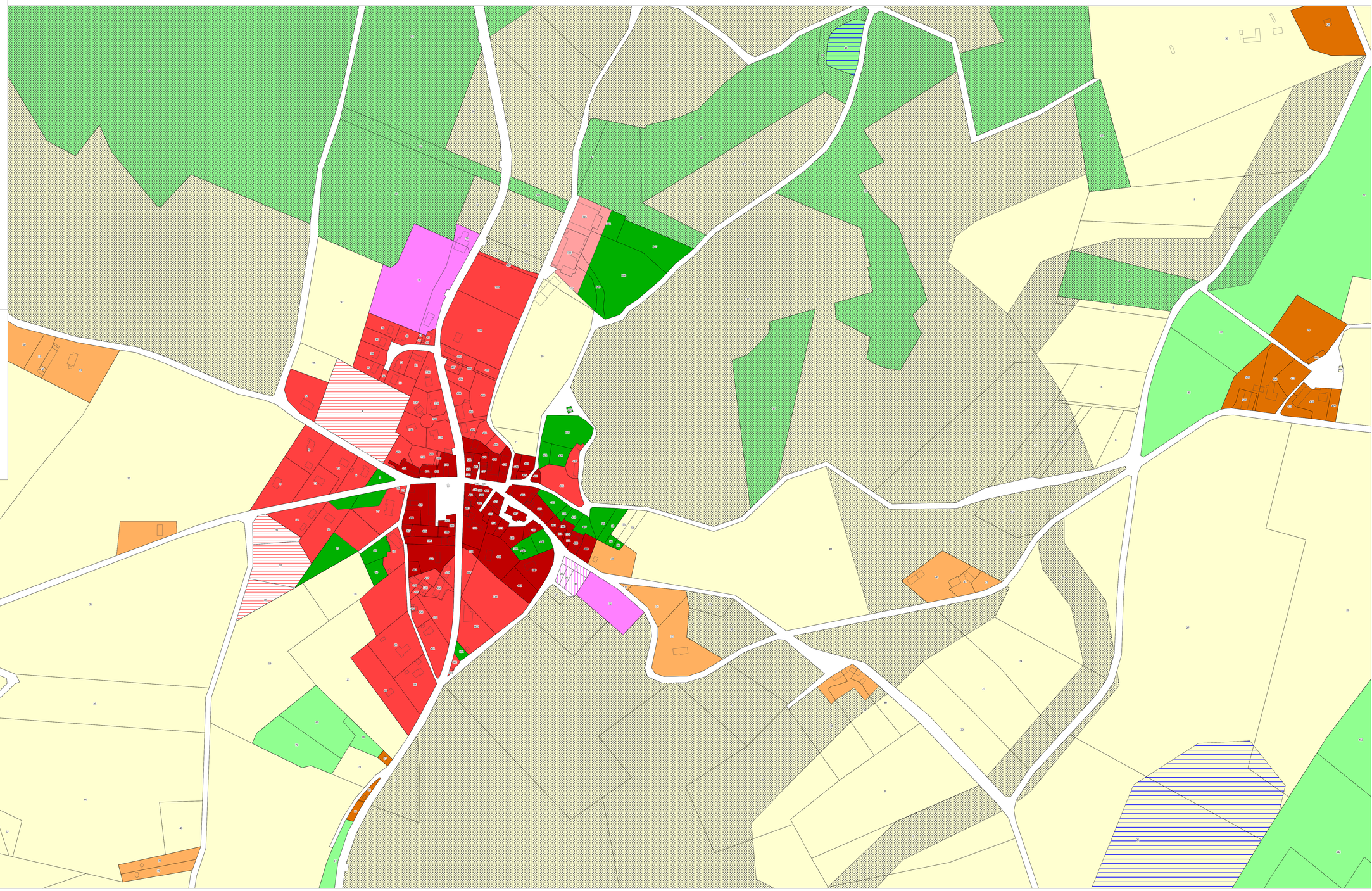
**Plan de situation**